

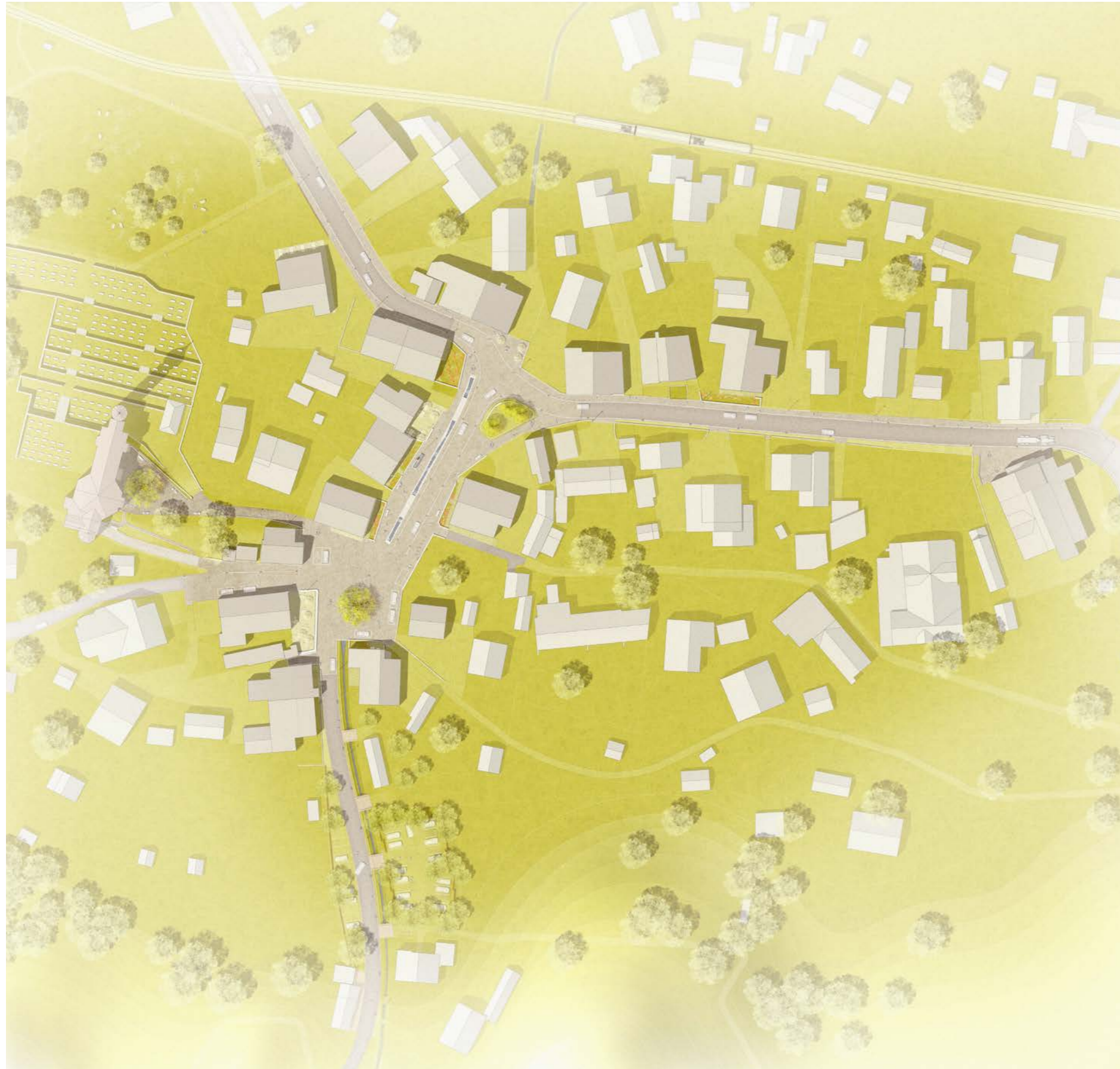


K 0. ÜBERSICHT

>> LAGEPLAN ENTWURF, DEZEMBER 2016



>> LAGEPLAN AUSFÜHRUNGSPLANUNG, NOVEMBER 2018



Änderungen u. a.

1. Oberer Dorfplatz

- > 'steinerne' Gestaltung Kaskade
Gemeinderatsbeschluss Februar 2018
- > Neuorganisation Parkplatzsituation (Alt: 14x/ Neu: 7x)
Gemeinderatsbeschluss Mai 2018
- > Detaillierung 'Dreieck'
- > Ergänzung Ladestationen für E-Car (2x), E-Bike (2x)
Beschluss Gemeinde
- > Erweiterung Pflasterfläche aufgrund Städtebauförd.
Beschluss Bauausschuss Juni 2018
- > Pflasterfläche, Bezugsquelle Naturstein aus Europa
Beschluss Bauausschuss 2018

2. Kirchenvorplatz

- > Pflasterfläche Kleinstein im Passé-Verband
Bestätigung Kirchenvorstand November 2018

3. Waxensteinstraße

- > Fahrbahnquerschnitt, Entfall Parkplätze (Alt: 4x)
Gemeinderatsbeschluss Dezember 2017
- > Entfall Bushaltestelle aufgrund Stellungnahme
Bayr. Zugspitzbahn März 2018
Gemeinderatsbeschluss Mai 2018

4. Zugspitzstraße

- > Entfall Baumreihe und Parkplätze (Alt: 12x)
Fahrbahnquerschnitt
Gemeinderatsbeschluss Dezember 2017

5. Neuneralmweg

- > Detaillierung Überfahrten, Parkplatz (kleine Lösung)
(Alt: 32x/ Neu: 27x)

6. Unterirdischer Bauraum

- > Sanierung SW-Kanal, Ersatzneubau RW-Kanal
Gemeinderatsbeschluss Dezember 2017

K 1. BAUABSCHNITTE

>> BAUABSCHNITTE 1 - 3

Bauzeit: 2019 - 2020 (- 2021)



K 1. BAUABSCHNITTE

>> BAUABSCHNITT 1



Bauzeit: 2019

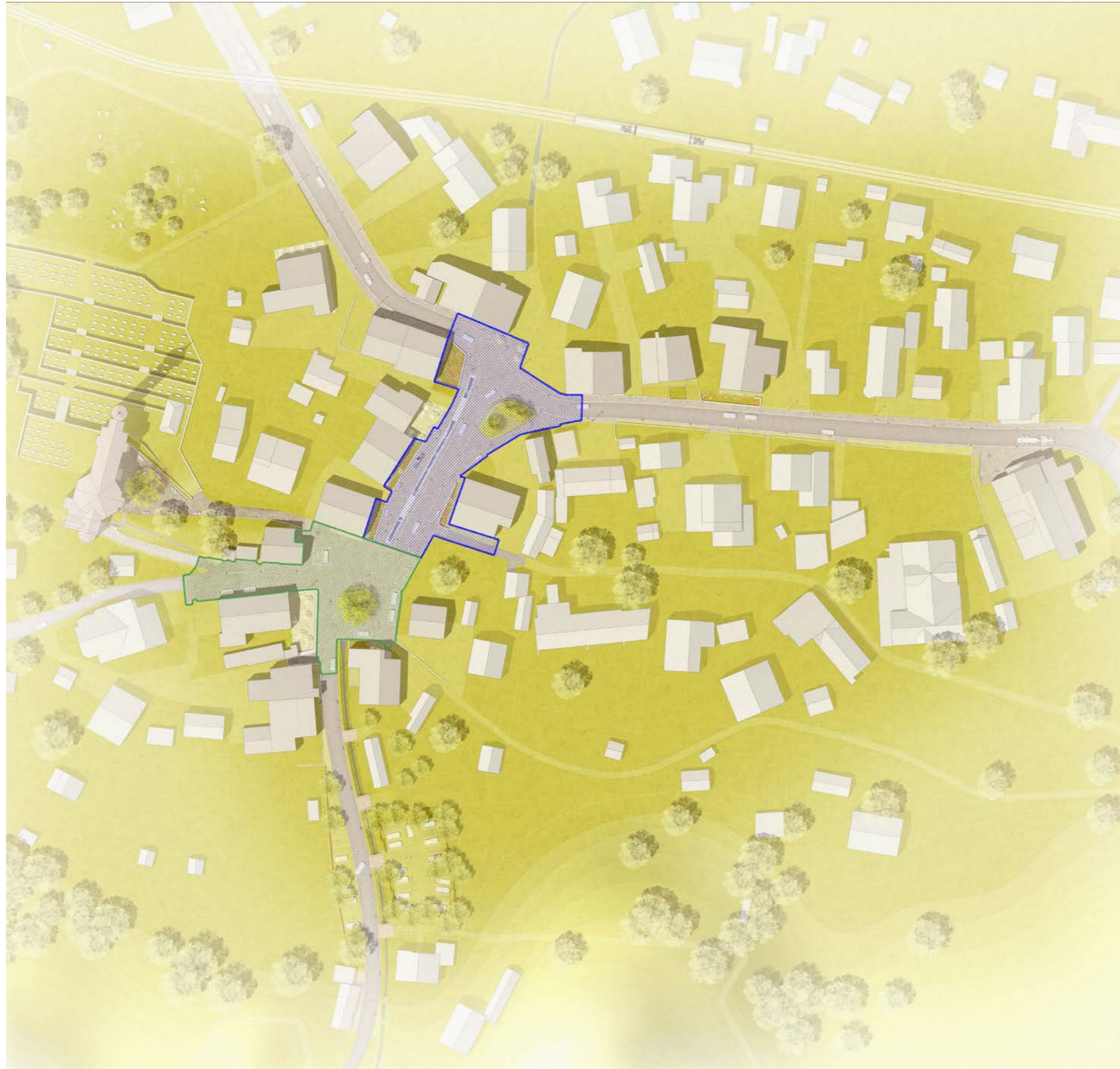
- > **Bereich Oberer Dorfplatz**
unterirdischer Bauraum (blau)

- > **Bereich Kirchbichl (KIP)**
unter- und oberirdischer Bauraum (grün)

- > **Bereich Neuneralmweg**
unter- und oberirdischer Bauraum (rot)

K 1. BAUABSCHNITTE

>> BAUABSCHNITT 2



Bauzeit: 2020

> Bereich Oberer Dorfplatz
oberirdischer Bauraum (blau, grün)

K 1. BAUABSCHNITTE

>> BAUABSCHNITT 3



Bauzeit: 2020 (- 2021)

> **Bereich Waxensteinstraße**
unter- und oberirdischer Bauraum (rot)

> **Bereich Zugspitzstraße**
unter- und oberirdischer Bauraum (blau)

> **Bereich Obstgarten**
Ertüchtigung Wege (blau)

K 2. BAUABSCHNITT 1

>> BEREICH UNTERIRDISCHER BAURAUM



K 2. BAUABSCHNITT 1

>> BEREICH UNTERIRDISCHER BAURAUM



Maßnahmen

- > **Trinkwasser**
in Bearbeitung (hellblau)
- > **Gewässerverrohrung Alplebach**
Umverlegung und Ersatzneubau (dunkelblau)
- > **Sparten**
Umverlegung (grün)
Gas (orange)
- > **Regenwasserkanal**
Ersatzneubau (blau)
- > **Schmutzwasserkanal**
Ersatzneubau und Sanierung (rot)


>> BEREICH KIRCHBICHL (KIP)




Pflastermaterial

Weltweit – vor allem in Skandinavien, ... und den **Alpenländern** werden besonders schön texturierte oder farbige Gneise als Rohstoff für die Produktion von Naturstein-Platten abgebaut.

Quelle: Bayerisches Landesamt für Umwelt (LfU)




Pflastermaterial: Gneis 70% gold / 30% blau-grau (Herkunft: Europa)



K 2. BAUABSCHNITT 1

>> BEREICH KIRCHBICHL (KIP)



K 2. BAUABSCHNITT 1

>> BEREICH NEUNERALMWEG



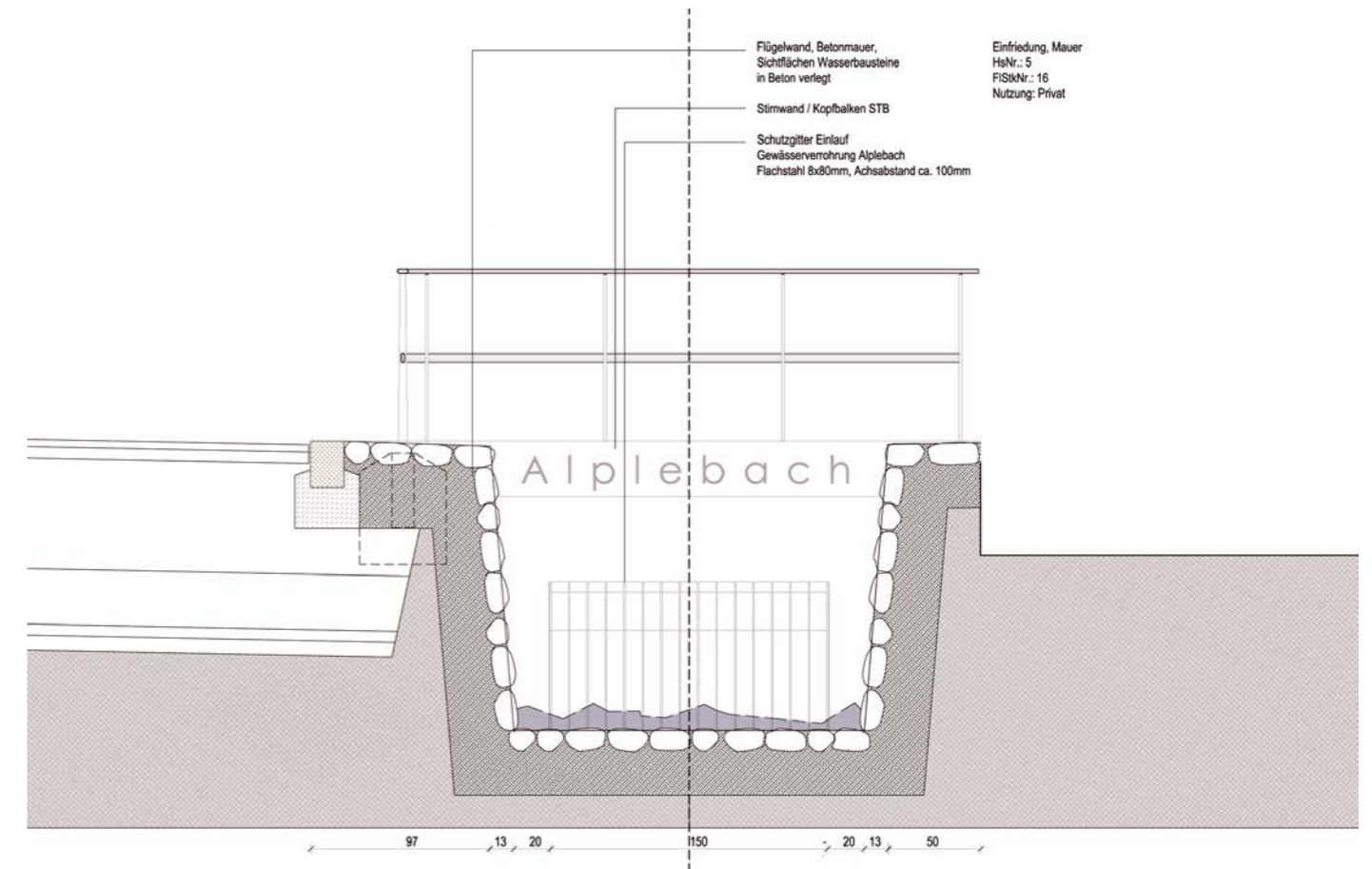
K 2. BAUABSCHNITT 1

>> BEREICH NEUNERALMWEG



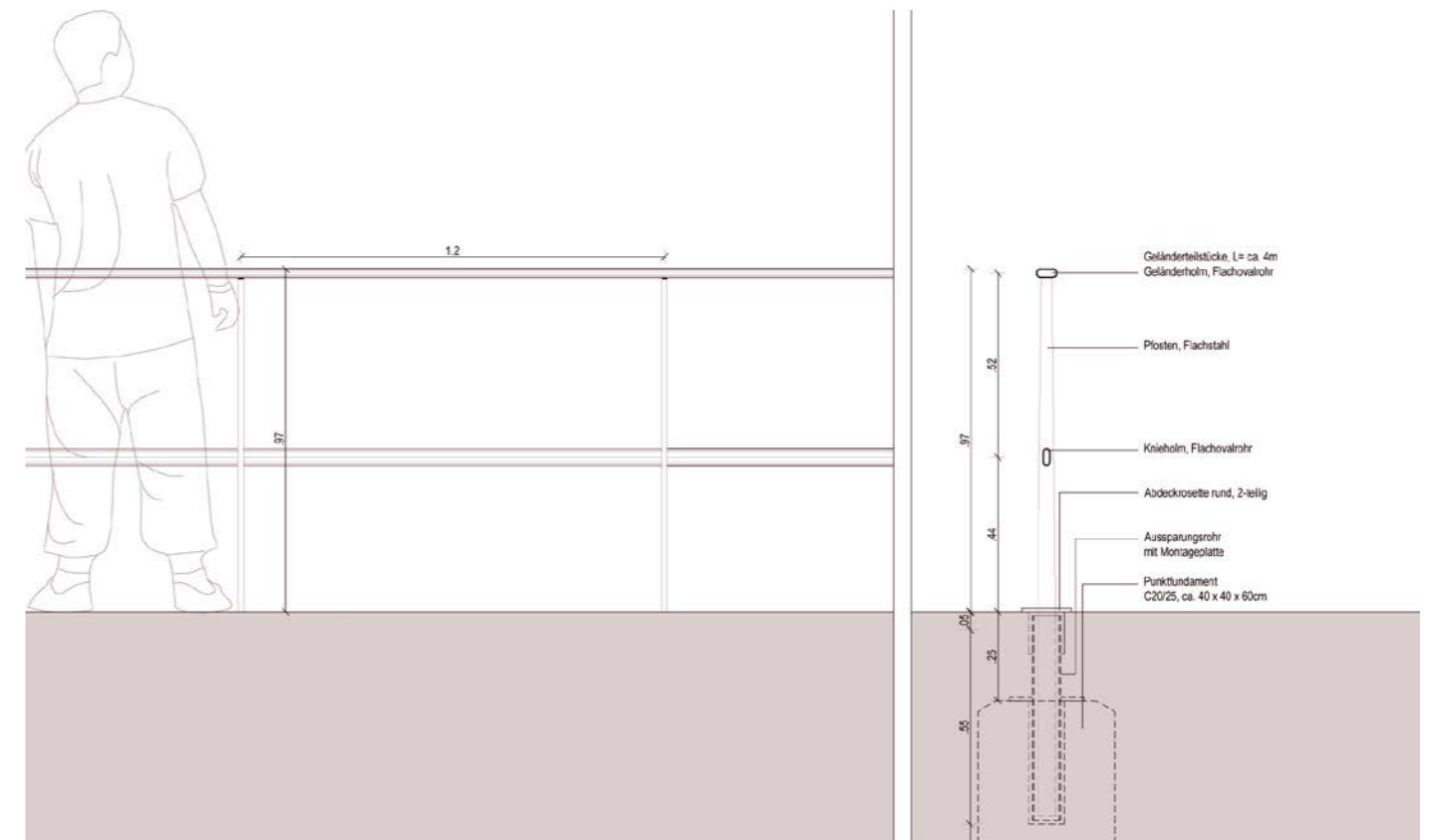
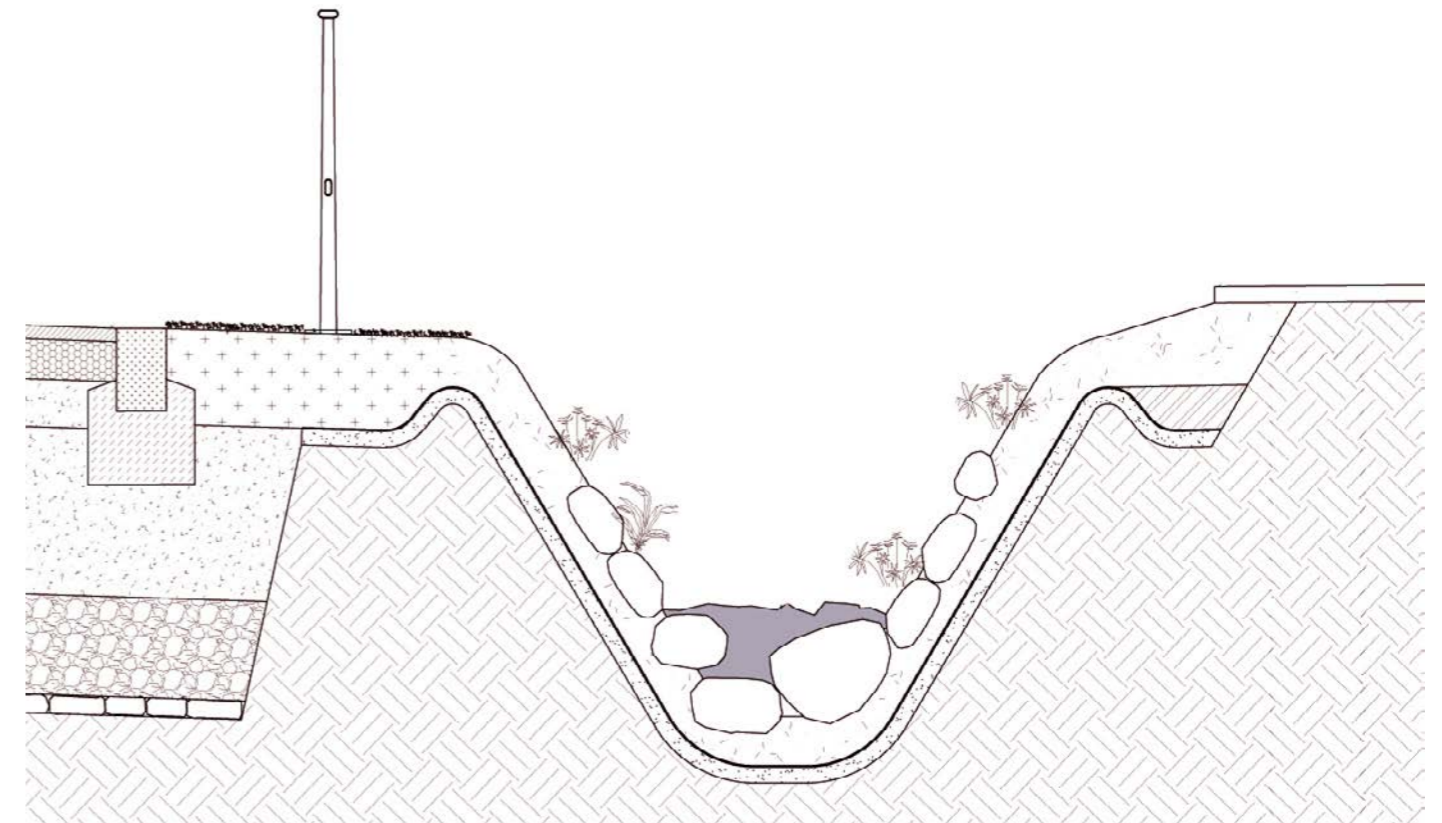
K 2. BAUABSCHNITT 1

>> BEREICH NEUNERALMWEG



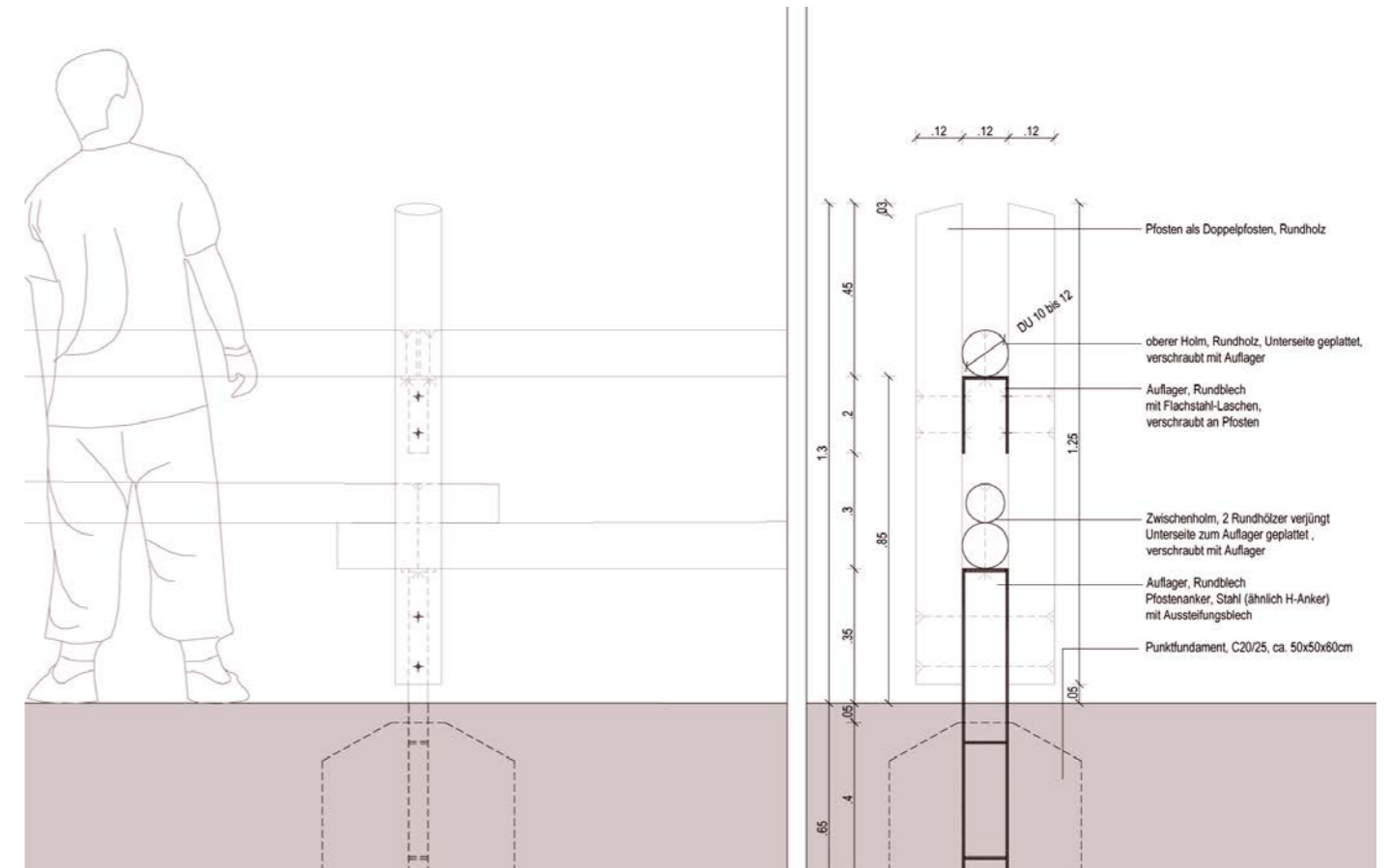
K 2. BAUABSCHNITT 1

>> BEREICH NEUNERALMWEG



K 2. BAUABSCHNITT 1

>> BEREICH NEUNERALMWEG



>> BAUABSCHNITT 2 - BEREICH OBERER DORFPLATZ



>> BAUABSCHNITT 2 - BEREICH OBERER DORFPLATZ



>> VIELEN DANK FÜR IHRE AUFMERKSAMKEIT!



© Fotolia